

## Vuelta a Soria 2017

Publicado por taxco - 13 May 2017 22:54

---

Todo empezó hace un año cuando uní varios track que había hecho por Soria e intenté darle forma circular para poder hacerlo con los buggys.

La idea primitiva era dormir en la primera etapa en Almazán, pero ese fin de semana coincidía con la feria de caza y pesca por lo que no había alojamientos libres, así que tuvimos que acortar el primer día que dormiríamos en Medinaceli, el resto de la ruta quedaría inalterable.

Las etapas quedaron de la siguiente manera:

- Día 29 de Abril de San Esteban de Gormaz a Medinaceli (175 Km)
- Día 30 de Abril de Medinaceli a Duruelo de la Sierra (190 Km)
- Día 1 de Mayo de Duruelo de la Sierra a San Esteban de Gormaz (120 Km)

Los participantes de esta ruta fueron:

- Mikelin con Artic Cat Wildcat 1000 y su acompañante Pilar
- Juanjo con Can Am Renegade 1000
- Jaleo con Can Am Outlander 800
- Speedy con Can Am Outlander 800 y su acompañante Tasmania
- Luis 5 con Toyota Land Cruiser 90
- Defe con Land Rover Discovery 300
- Taxco con Can Am Commander 1000 xt

Mitica y el Asturiano fueron bajas de última hora por motivos laborales.

Quedamos la tarde del viernes 28 de abril en el Hotel Moreno de San Esteban de Gormaz para cenar y concretar detalles de la ruta y durante la cena Juanjo nos sorprendió a todos con el regalo de una taza personalizada con el logotipo de los embarrados, el logo de los jabatos y el apodo de cada uno de nosotros (que detallazo, Juanjo, un millón de gracias)

**RUTA SORIA TOTAL 2017**

Paradas programadas:

	P. Km	Dist. a Destino	Lugar
1.	00.0	478.6	San Esteban de Gormaz
2.	55.0	423.6	Castillo de Caracena
3.	63.0	415.6	Yac. Arque. De Tiermes
4.	113.5	365.1	Pueblo Medieval de Rello
5.	118.1	360.5	Atalaya de Rello
6.	157.5	321.1	Ermita de Sta. Cruz
7.	165.8	312.8	Museo Paleontológico
8.	174.8	303.8	Medinaceli
9.	179.0	299.6	Gasolinera y Hotel
10.	265.3	213.3	Ermita Virgen del Hinodejo
11.	276.2	202.4	Gasolinera
12.	286.1	192.5	La Fuentóna
13.	342.8	135.8	La Laguna Negra
14.	365.2	113.4	Gasolinera
15.	371.1	107.5	Hotel en Duruelo de la S.
16.	378.9	99.7	Castroviejo
17.	379.4	99.2	Cueva Serena
18.	393.8	84.8	Mirador de Cabeza Alta
19.	442.7	35.9	Castillo de Ucero
20.	445.5	33.1	Cañon del Rio Lobos
21.	478.6	00.0	Final en S. Esteb. De Gormaz





El 6 de 10 de las fotos de la serie de la...



El 6 de 10 de las fotos de la serie de la...



El 6 de 10 de las fotos de la serie de la...

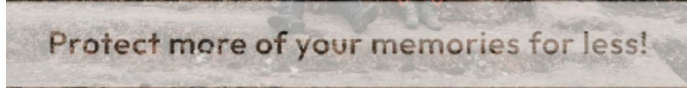




Para poder seguir disfrutando de los Canyons que se encuentran en la zona de Yacimientos Arqueológicos de Toluca, se requiere de un permiso de acceso a la zona de Yacimientos Arqueológicos de Toluca, el cual se puede obtener en la oficina de la Secretaría de Cultura, en la zona de Yacimientos Arqueológicos de Toluca.



Hicimos un tour por el interior del templo para ver el Circo Romano donde el graderío se había esculpido



Después de esto, nos fuimos al templo de San Juan de los Rios, un templo muy bonito y con una gran historia.



Después de esto, nos fuimos al templo de San Juan de los Rios, un templo muy bonito y con una gran historia.







La siguiente parada era la Ermita de Santa Cruz con su gruta trasera que penetra en la montaña.



No sólo que los chicos a Merindad, visitando la zona de la Autovia donde teníamos







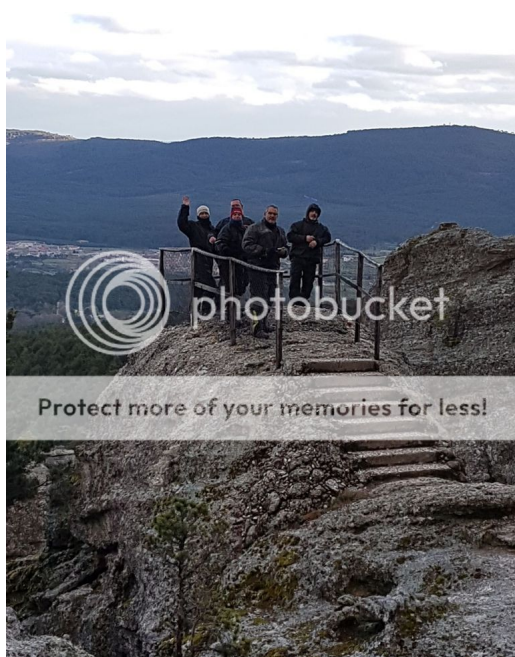


En el momento de la visita al centro de interpretación del Parque Nacional de Aizkorri-Aratz, se observó que el agua que sale por el cauce principal del río es muy rápida y turbulenta, lo que puede ser peligroso para los visitantes.



A group of seven people, including men and women of various ages, are posing for a photo in a wooded area. They are standing behind a rustic wooden fence. In the background, there is a large, prominent rock formation or cliff face. The photo is overlaid with a large, semi-transparent watermark that reads "photobucket" in a stylized font, with the word "cambridge" written in a smaller, cursive font below it. The watermark also includes a circular logo on the left side. At the bottom of the image, there is a white banner with the text "Protect more of your memories for less!" in a bold, sans-serif font.







Desde allí bajamos hasta los hoteles de Duruelo de la Sierra, donde cenamos dando por concluida la



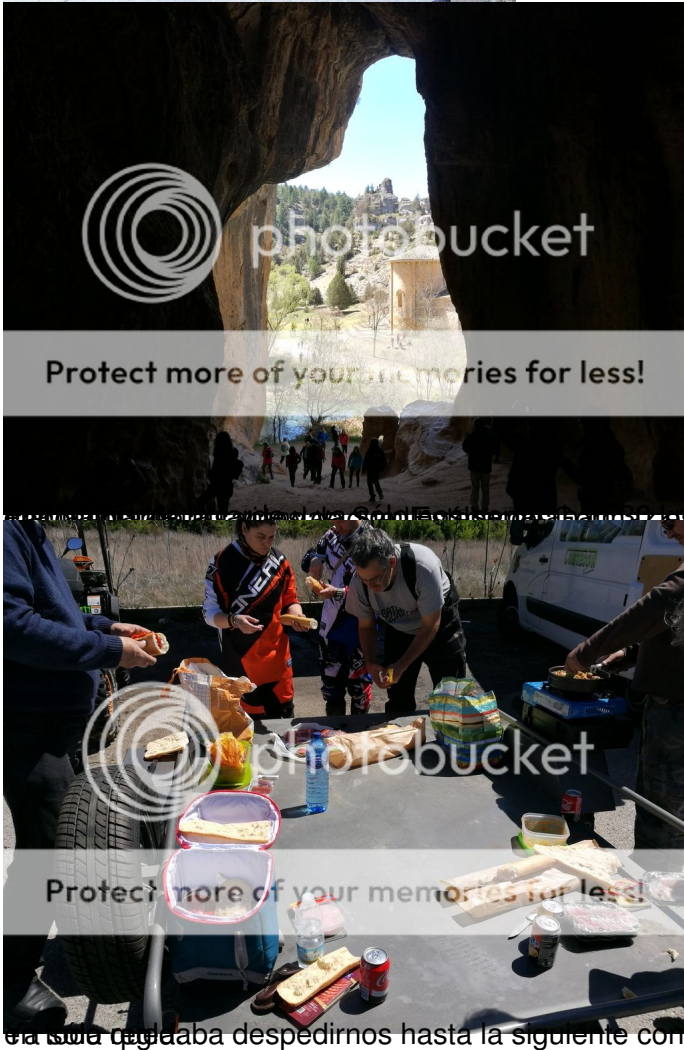
El día terminó con una jornada soleada y sin nada de lluvia y a las 9.30 continuamos la ruta con la











La sala pedaleaba despedirnos hasta la siguiente con el regustillo en la cara de haber realizado un rutón



## Publicado por JALEO - 14 May 2017 10:04

16 / 18



Buenisima cronica, contada con pelos y señales..... Enhorabuena por todo, Gran ruta la que nos  
preparaste con gente genial y ahora esta pedazo de cronica !!! GRACIAS !! 🍷

Un abrazo amigo !! 🍷

=====

## Re: Vuelta a Soria 2017

Publicado por taxco - 14 May 2017 13:06

---

Aqui va el video, sentaros con una cervecita y unas aceitunas que dura media hora, jejejeje

=====

## Re: Vuelta a Soria 2017

Publicado por ninchi - 14 May 2017 18:38

---

Paco las franjas negras del video las pones para no enseñar todo el paisaje.....buena ruta campeon

=====

## Re: Vuelta a Soria 2017

Publicado por taxco - 14 May 2017 19:09

---

Hola Ninchi, me alegro saber de ti. Las franjas negras son como tus vídeos.....el resto esta en la  
imaginación, jejejeje

=====

## Re: Vuelta a Soria 2017

Publicado por drakis - 15 May 2017 20:08

---

AMIGO TAXCO, eres un CRACKKKK. Que RUTONES PREPARAS. IMPRESIONANTE y ademas con  
todo tipo de climatologia jajajaja.

MUCHA ENVIDIA y ganas de hacer alguna contigo

=====

## Re: Vuelta a Soria 2017

Publicado por Monty - 15 May 2017 20:33

---

Bueno , pues nada mas que decir a lo ya señalado . Una ruta super curradisima de Embarrados con el amigo Taxco a la cabeza . Localización de paisajes , monumentos y zonas a visitar por su gran belleza.!!! Magnifico !!!

=====

## Re: Vuelta a Soria 2017

Publicado por speedy - 18 May 2017 19:17

---

Buena crónica y muy buen video Taxco!!! 🍷

Buen rutón el que nos preparaste!!! 🍷

=====

## Re: Vuelta a Soria 2017

Publicado por PANTERA1 - 20 May 2017 09:31

---

bonitos caminos pisasteis y algún tramo escarpado eh... 🍷

=====