

## La Jabatoembarrada

Publicado por taxco - 23 Abr 2015 21:44

---

### **Ruta Jabatoembarrada (Aldeavieja de Avila hasta Cangas del Narcea en Asturias)**

#### LOS PRELIMINARES:

Hace un par de meses Juan Carlos “El Asturiano” me comentó que quería hacer una ruta desde Meco (Madrid) que es donde vive, hasta Cangas del Narcea (Asturias) su pueblo natal, evidentemente sería con el UTV y sin apenas pisar asfalto, que además ya se lo había comentado a unos amigos suyos que tienen ATV y que ellos le acompañarían, pero claro, el problema residía en el diseño de la ruta y que para eso contaban conmigo.

El reto ya estaba echado, así que me esperaba una ardua tarea a la que me puse con más ilusión que conocimientos. Yo había diseñado rutas antes, pero nunca una tan larga y en la que tendría que tener en cuenta muchos factores, uno de ellos y principal era que tenía que hacerlo por etapas de alrededor de 120 Km que es la autonomía media de los ATV's y por lo tanto cada etapa debería finalizar en una gasolinera.

La ruta no podía empezar en la Comunidad de Madrid por las consabidas restricciones a la circulación por caminos, así que decidí que la primera etapa fuera una ruta que ya había hecho con anterioridad, así los primeros kilómetros ya teníamos asegurados que no habría problemas. El resto de la ruta sería una incógnita hasta terminar en Cangas de Narcea.

En total el track constaba de 490,4 Km de ida y otros tantos de vuelta ya que el regreso sería por el mismo camino.

Las etapas serían las siguientes:

- Aldeavieja de Avila hasta Siete Iglesias de Trabancos (117,1 Km)
- Siete Iglesias de Trabancos a Benavente (114,4 Km)
- Benavente hasta Astorga (81,1 Km)
- Astorga hasta Villablino (121,7 Km)
- Villablino hasta Cangas del Narcea (56,1 Km)

Todo el track transcurre por caminos de tierra excepto como es lógico los enlaces entre caminos y un tramo de 42 Km desde Paramo de Sil hasta el Puerto de Leitariegos que impecablemente había que hacerlo por carretera ya que no encontré caminos complementarios y más con las limitaciones de distancias por gasolina que teníamos en cada etapa.

Revisé todo el recorrido en el Sigpac, para asegurarme que en todo momento circulábamos por caminos y no por sendas o pistas forestales por las que no se puede circular con vehículos a motor y ya sólo nos quedaba cruzar los dedos para no encontrarnos algún camino cerrado por estar dentro de una finca privada o algún camino señalizado con “sólo vehículos autorizados”.

Una vez atendido el encargo que me hizo El Asturiano, ¿como me iba yo a perder esa pedazo ruta?.....así que decidimos ampliar el grupo de participantes, incluyendo un UTV más y 2 Todo Terrenos que nos servirían de coches de apoyo, quedando de esta manera:

- Juan Carlos “El Asturiano” con UTV Polaris RZR XP 1000
- Jesús con ATV Can Am Renegade 1000
- Fermin con ATV Can Am Renegade 800
- David con ATV Can Am Renegade 800
- Mitica con UTV Polaris RZR XP 900
- Luis con TT Toyota Land Cruiser 90 3500 V6
- Angel y Jesús con TT Land Rover Discovery
- Paco con UTV Can Am Commander 1000 XT

Además, como no sabíamos las dificultades que nos encontraríamos ni el tiempo para subsanarlas decidimos ir provistos de tiendas de campaña y sacos de dormir para pernoctar en el campo si fuera necesario.

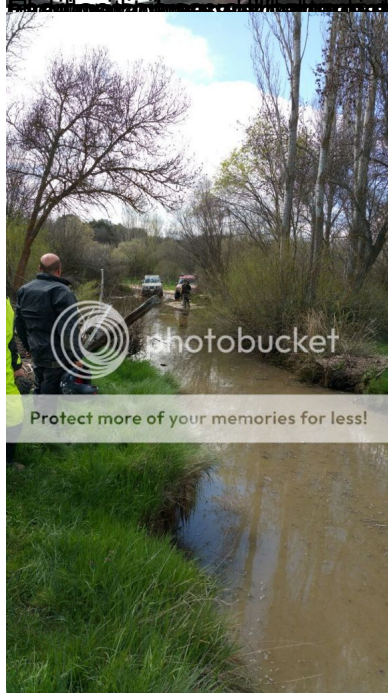
Solo quedaba ponerle nombre a la ruta y fecha de realización, así que decidimos que la haríamos el 17, 18 y 19 de abril y ya que los participantes pertenecen unos al grupo de los Jabatos y otros al grupo de los Embarrados Off-road, el nombre resultante para la ruta sería fácil.....LA JABATOEMBARRADA.



Al llegar a las 7:00 y después de dar las 4000 mds de las 10 de los medidores y a las 10 de los Todo








A las 10:30 llegamos a la Gasolinera de Sieteiglesias de Trabancos, repostamos y continuamos para















Protect more of your memories for less!



Protect more of your memories for less!




Protect more of your memories for less!



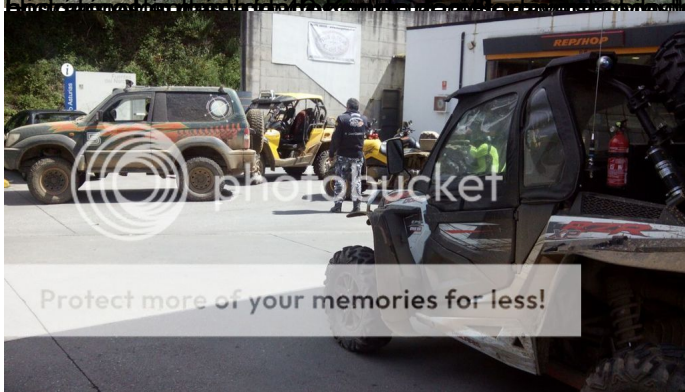

Protect more of your memories for less!

El documento ha sido creado con el software Oftrack. Oftrack es una aplicación de gestión de documentos que permite crear, editar y compartir documentos de forma segura y eficiente. La seguridad es una de las principales características de Oftrack, ya que todos los documentos están protegidos con una contraseña única y se almacenan en un servidor seguro. Además, Oftrack ofrece una interfaz de usuario intuitiva y fácil de usar, lo que facilita la gestión de documentos para cualquier usuario. Si necesitas más información sobre Oftrack, puedes visitar nuestro sitio web o contactarnos por correo electrónico.










oftrack - Oftrack  
Generado el: 10 January, 2026, 14:58



A las 14:00 reemprendimos la marcha finalizando la ruta en Aldeavieja a las 16:30 del domingo.



Agenda de trabajo para el mes de mayo 2015. Se trata de un calendario de actividades y eventos que se van realizando a lo largo del mes. Se trata de un calendario de actividades y eventos que se van realizando a lo largo del mes.

---

## Re: La Jabatoembarrada

Publicado por taxco - 01 May 2015 22:06

---

## Re: La Jabatoembarrada

Publicado por baranjara - 01 May 2015 22:17

jajajaja.... que bueno, como te lo pasas Paco !!!

---

## Re: La Jabatoembarrada

Publicado por taxco - 01 May 2015 22:18

gracias chus, a ver si aprendo a poner los videos

---

## Re: La Jabatoembarrada

Publicado por taxco - 01 May 2015 22:19



## Re: La Jabatoembarrada

Publicado por taxco - 01 May 2015 22:20

---

=====

## Re: La Jabatoembarrada

Publicado por baranjara - 01 May 2015 22:21

---

te iba a decir que pegando el enlace directo, PERO YA LO DOMINAS !!!!

=====

## Re: La Jabatoembarrada

Publicado por taxco - 01 May 2015 22:24

---

Si, me he leído el tutorial de Kotic.

Gracias Chus

=====

## Re: La Jabatoembarrada

Publicado por taxco - 02 May 2015 09:39

---

=====

## Re: La Jabatoembarrada

Publicado por PANTERA1 - 02 May 2015 10:30

---

buenos recortes de los momentos espectaculares de la ruta 🤖

=====